



ШУӦМ

ПОСТАНОВЛЕНИЕ

11.11.2022

№ 1640

с.Корткерос, Корткеросский р-н,
Республика Коми

Об установлении публичного сервитута

Руководствуясь ст.23, главой V.7, ст.39.43 Земельного кодекса Российской Федерации, утвержденного Федеральным законом от 25 октября 2001 года № 136-ФЗ, ст.3.6 Федерального закона от 25.10.2001 года № 137-ФЗ «О введении в действие Земельного кодекса Российской Федерации», Федеральным законом от 24 июля 2007 года № 221-ФЗ «О кадастровой деятельности», Федеральным законом от 13 июля 2015 года № 218-ФЗ «О государственной регистрации недвижимости», постановлением Правительства Российской Федерации от 24 февраля 2009 года № 160 «О порядке установления охранных зон объектов электросетевого хозяйства и особых условий использования земельных участков, расположенных в границах таких зон», на основании ходатайства об установлении публичного сервитута Публичного акционерного общества «Россети Северо-Запада» от 13.10.2022 года, администрация муниципального района «Корткеросский» постановляет:

1. Установить публичный сервитут в целях строительства, реконструкции, эксплуатации, капитального ремонта объектов электросетевого хозяйства, тепловых сетей, водопроводных сетей, сетей водоотведения, линий и сооружений связи, линейных объектов системы газоснабжения, нефтепроводов и нефтепродуктопроводов, их неотъемлемых технологических частей, необходимых для организации электро-, газо-, тепло-, водоснабжения населения и водоотведения, подключения (технологического присоединения) к сетям инженерно-технического обеспечения в отношении части земельного участка с кадастровым номером 11:06:3901007:2, площадью 89 кв.м, КЛ-10 кВ яч. ЗД ПС «Корткерос» - линейный разъединитель № 301 с.Корткерос.

2. Утвердить границы публичного сервитута согласно приложению.

3. Публичный сервитут устанавливается в интересах публичного акционерного общества «Россети Северо-Запад» (ИНН 7802312751) на срок

49 (сорок девять) лет со дня внесения сведений о нем в Единый государственный реестр недвижимости.

4. Порядок установления зон с особыми условиями использования территорий и содержание ограничений прав на земельные участки в границах таких зон установлен Земельным кодексом Российской Федерации, утвержденным Федеральным законом от 25 октября 2001 года № 136-ФЗ, постановлением Правительства РФ от 24.02.2009 № 160 «О порядке установления охранных зон объектов электросетевого хозяйства и особых условий использования земельных участков, расположенных в границах таких зон».

5. Плата за публичный сервитут на основании пунктов 3 и 4 статьи 3.6 Федерального закона от 25.10.2001 № 137-ФЗ «О введении в действие Земельного кодекса Российской Федерации» не устанавливается.

6. Возмещение правообладателю земельного участка убытков, причиненных пользованием публичного сервитута, осуществляется в порядке, предусмотренном действующим законодательством Российской Федерации.

7. Публичному акционерному обществу «Россети Северо-Запад»:

1) выполнить работы по внесению сведений об установлении публичного сервитута в Единый государственный реестр недвижимости;

2) заключить соглашения с собственниками земельных участков, арендаторами, землепользователями и землевладельцами земельных участков, в отношении которых установлен публичный сервитут;

3) привести земельный участок, указанный в пункте 1 настоящего постановления, в состояние, пригодное для его использования в соответствии с разрешенным использованием, в срок не позднее, чем три месяца после завершения строительства, капитального или текущего ремонта, реконструкции, эксплуатации, консервации, сноса инженерного сооружения, для размещения которого был установлен публичный сервитут.

8. Публичный сервитут считается установленным со дня внесения сведений о нем в Единый государственный реестр недвижимости.

9. Настоящее постановление вступает в силу со дня его принятия и подлежит официальному опубликованию.

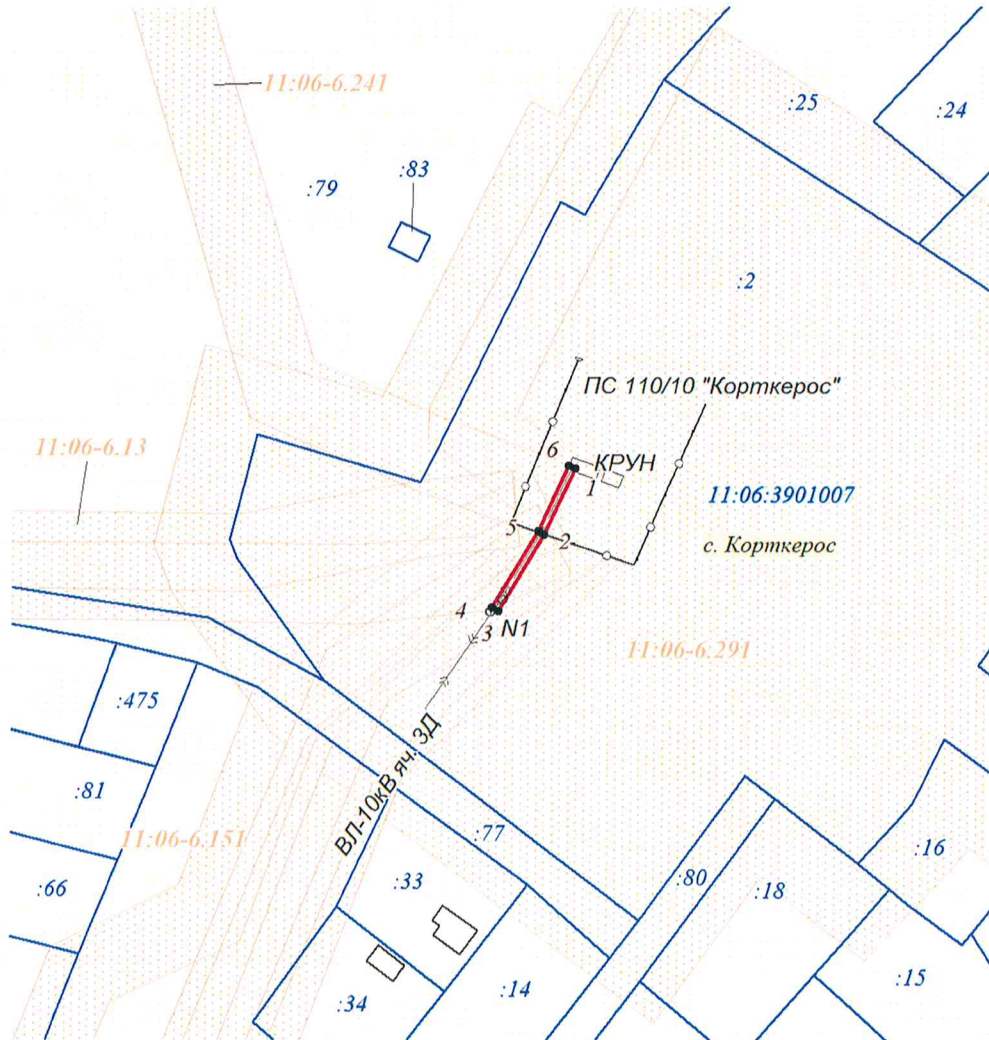
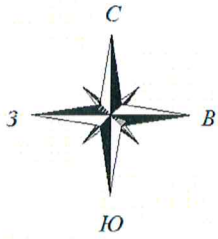
**Глава муниципального района «Корткеросский»-
руководитель администрации**






К.Сажин

ОПИСАНИЕ МЕСТОПОЛОЖЕНИЯ ГРАНИЦ

*Схема расположения границ публичного сервитута: КЛ-10 кВ яч. ЗД ПС "Корткерос" -
линейный разъединитель №301 с Корткерос*



Используемые условные знаки и обозначения:

- | | |
|---|--|
|  | - граница публичного сервитута |
| <u>11:06:3901007</u> | - граница и номер кадастрового квартала |
| <u>:2</u> | - граница и номер земельного участка сведения о котором внесены в ЕГРН |
| <u>11:06-6.291</u> | - охранный зона инженерных коммуникаций, № |
|  | - линия КЛ-10 кВ |
|  | - обозначение характерной точки границы публичного сервитута |

Масштаб 1:2 000

ПЕРЕЧЕНЬ КООРДИНАТ ХАРАКТЕРНЫХ ТОЧЕК ГРАНИЦ ПУБЛИЧНОГО СЕРВИТУТА

КЛ-10 кВ яч. ЗД ПС "Корткерос" - линейный разъединитель №301 с. Корткерос

(наименование объекта, местоположение границ которого описано)

Местоположение: Республика Коми, МОМР «Корткеросский», с. Корткерос

Система координат: МСК-11 (4 зона)

Площадь (м²): 89

Метод определения координат: Метод спутниковых геодезических измерений (определений)

Средняя квадратическая погрешность положения характерных точек (м): 0.10

№ точки	X	Y
1	646774.79	4480859.48
2	646756.44	4480851.26
3	646735.44	4480838.65
4	646736.46	4480836.93
5	646757.40	4480849.50
6	646775.61	4480857.66
1	646774.79	4480859.48