


Выписка из Единого государственного реестра недвижимости об основных характеристиках и зарегистрированных правах на объект недвижимости

Сведения об основных характеристиках объекта недвижимости

На основании запроса от 29.05.2023, поступившего на рассмотрение 29.05.2023, сообщаем, что согласно записям Единого государственного реестра недвижимости:


Земельный участок				Раздел 1 Лист	
вид объекта недвижимости					
Лист № 1 раздела 1	Всего листов раздела 1: 1	Всего разделов: 3	Всего листов выписки: 4		
29.05.2023г. № КУВИ-001/2023-123179289					
Кадастровый номер:		11:06:3901018:41			
Номер кадастрового квартала:		11:06:3901018			
Дата присвоения кадастрового номера:		20.05.1992			
Ранее присвоенный государственный учетный номер:		11/6/6/18/39(2)			
Местоноложение:		Российская Федерация, Республика Коми, муниципальный район "Корткеросский", сельское поселение "Корткерос", село Корткерос, улица Первомайская, земельный участок 10			
Площадь, м2:		646			
Кадастровая стоимость, руб:		80394.7			
Кадастровые номера расположенных в пределах земельного участка объектов недвижимости:		данные отсутствуют			
Категория земель:		Земли населенных пунктов			
Виды разрешенного использования:		Малозатяжная многоквартирная жилая застройка			
Статус записи об объекте недвижимости:		Сведения об объекте недвижимости имеют статус "актуальные, ранее учтенные"			
Особые отметки:		данные отсутствуют			
Получатель выписки:		Андреева Елена Николаевна, действующий(ая) на основании документа "" Администрация муниципального района "Корткеросский"			

полное наименование должности		инициалы, фамилия	
<div><div></div><div>ДОКУМЕНТ ПОДПИСАН ЭЛЕКТРОННОЙ ПОДПИСЬЮ Сертификат: 3094B7974B3CA8E1F07A317CFAD06A78 Владелец: ФЕДЕРАЛЬНАЯ СЛУЖБА ГОСУДАРСТВЕННОЙ РЕГИСТРАЦИИ КАДАСТРА И КАРТОГРАФИИ Действителен с 17.05.2022 по 10.08.2023</div></div>			

Выписка из Единого государственного реестра недвижимости об основных характеристиках и зарегистрированных правах на объект недвижимости
Сведения о зарегистрированных правах

Земельный участок			
- вид объекта недвижимости			
Лист № 1 раздела 2	Всего листов раздела 2: 2	Всего разделов: 3	Всего листов выписки: 4
29.05.2023г. № КУВИ-001/2023-123179289			
Кадастровый номер: 11:06:3901018:41			

1	Правообладатель (правообладатели):	1.1	Муниципальное образование муниципального района "Корткеросский"
	Сведения о возможности предоставления третьим лицам персональных данных физического лица:	1.1.1	данные отсутствуют
2	Вид, номер, дата и время государственной регистрации права:	2.1	Собственность 11-11-06/004/2011-304 10.03.2011-00:00:00
4	Сведения об осуществлении государственной регистрации сделки, права, ограничения права без необходимого в силу закона согласия третьего лица, органа:	4.1	данные отсутствуют
5	Ограничение прав и обременение объекта недвижимости: не зарегистрировано		
6	Заявленные в судебном порядке права требования:		данные отсутствуют
7	Сведения о возражении в отношении зарегистрированного права:		данные отсутствуют
8	Сведения о возможности предоставления третьим лицам персональных данных физического лица		данные отсутствуют
9	Сведения о наличии решения об изъятии объекта недвижимости для государственных и муниципальных нужд:		данные отсутствуют
10	Сведения о невозможности государственной регистрации без личного участия правообладателя или его законного представителя:		данные отсутствуют
11	Правопритязания и сведения о наличии поступивших, но не рассмотренных заявлений о проведении государственной регистрации права (перехода, прекращения права), ограничения права или обременения объекта недвижимости, сделки в отношении объекта недвижимости:		отсутствуют




ДОКУМЕНТ ПОДПИСАН
ЭЛЕКТРОННОЙ ПОДПИСЬЮ
Сертификат: 39487974B3A6E1F07A45CFA06FA78
Владелец: ФЕДЕРАЛЬНАЯ СЛУЖБА ГОСУДАРСТВЕННОЙ РЕГИСТРАЦИИ КАДАСТРА И КАРТОГРАФИИ
Действителен с 17.05.2022 по 10.08.2025

полное наименование должности

инициалы, фамилия

Земельный участок			
вид объекта недвижимости			
Лист № 2 раздела 2	Всего листов раздела 2: 2	Всего разделов: 3	Всего листов выписки: 4
29.05.2023г. № КУВИ-001/2023-123179289			
Кадастровый номер:		11:06:3901018:41	
12	Сведения о невозможности государственной регистрации перехода, прекращения, ограничения права на земельный участок из земель сельскохозяйственного назначения:		
данные отсутствуют			



ДОКУМЕНТ ПОДПИСАН
ЭЛЕКТРОННОЙ ПОДПИСЬЮ


Сертификат: 3094B7974B3CAE1F07A347CFAD66A78
Владелец: ФЕДЕРАЛЬНАЯ СЛУЖБА ГОСУДАРСТВЕННОЙ
РЕГИСТРАЦИИ, КАДАСТРА И КАРТОГРАФИИ
Действителен с 17.05.2022 по 10.08.2023

полное наименование должности	инициалы, фамилия
-------------------------------	-------------------

Выписка из Единого государственного реестра недвижимости об основных характеристиках и зарегистрированных правах на объект недвижимости

Описание местоположения земельного участка

Земельный участок			
вид объекта недвижимости			
Лист № 1 раздела 3	Всего листов раздела 3: 1	Всего разделов: 3	Всего листов выписки: 4
29.05.2023г. № КУВИ-001/2023-123179289			
Кадастровый номер:		11:06:3901018:41	



Масштаб 1:400

Условные обозначения:	
<div> <p>ДОКУМЕНТ ПОДПИСАН ЭЛЕКТРОННОЙ ПОДПИСЬЮ Сертификат 394CB7974B3CAE1F07A347CFAD6FA78 Владелец ФЕДЕРАЛЬНАЯ СЛУЖБА ГОСУДАРСТВЕННОЙ РЕГИСТРАЦИИ КАДАСТРА И КАРТОГРАФИИ Действителен с 17.05.2022 по 10.08.2023</p> </div>	
полное наименование должности	инициалы, фамилия