

**Схема расположения земельного участка
на кадастровом плане территории**
Местоположение: Республика Коми, Корткеросский район, с. Богородск,
ул. Лесная, участок № 13.

М 1: 500

УТВЕРЖДЕНА

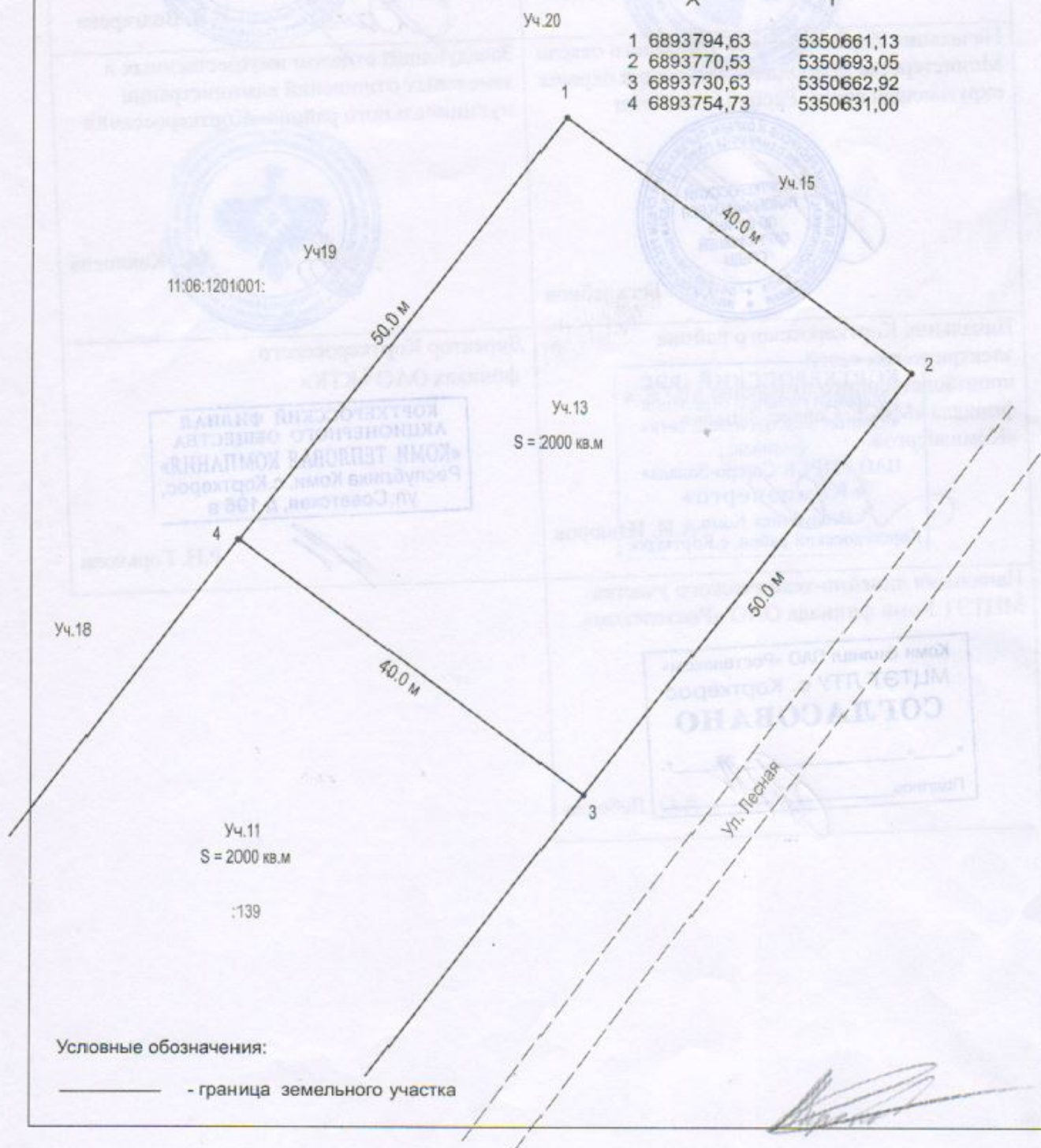
(наименование документа об утверждении, включая наименование
органов государственной власти или органа местного самоуправления,
принявших решение об утверждении схемы или подписавших
соглашение о перераспределении земельных участков

от _____ № _____

Площадь земельного участка - 2000 кв.м
Земли населённых пунктов
Кадастровый квартал - 11:06:1201001

Координаты поворотных (угловых)
точек границы земельного участка
(ск 63)

	X	Y
1	6893794,63	5350661,13
2	6893770,53	5350693,05
3	6893730,63	5350662,92
4	6893754,73	5350631,00



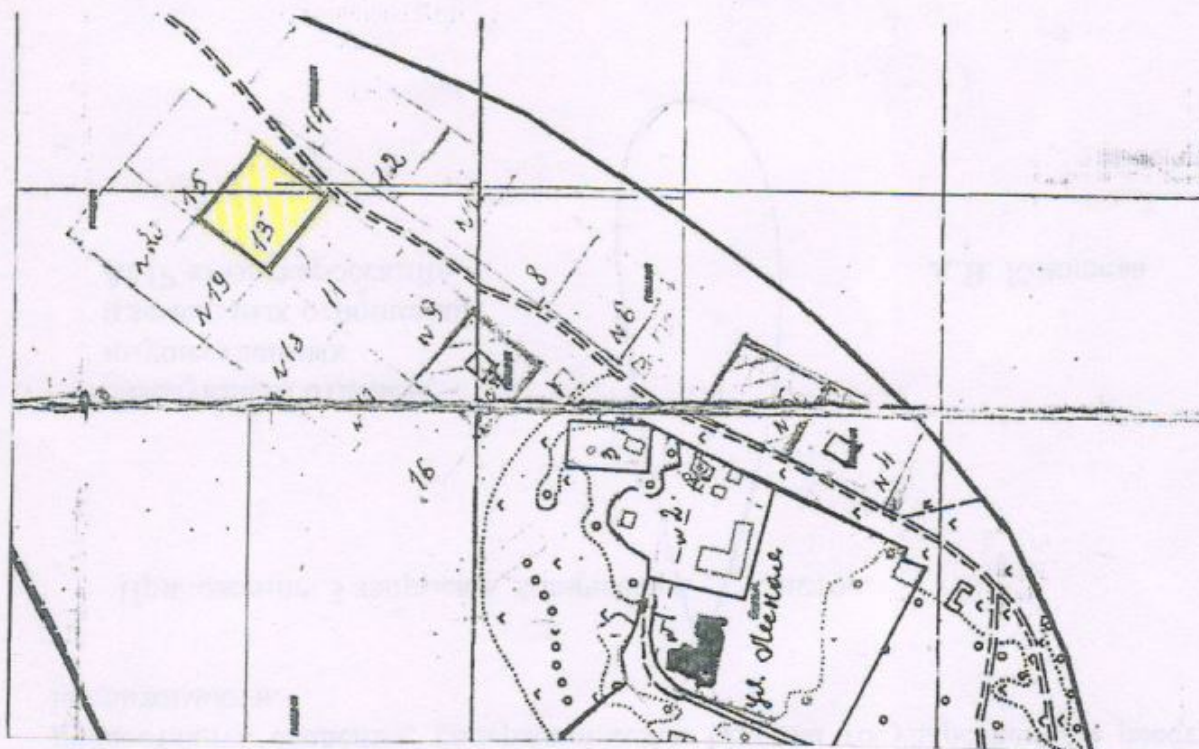
СХЕМА


земельного участка

Республика Коми, Корткеросского района, с. Богородск, ул. Лесная, 13

Кадастровый квартал – 11:06:1201001:

Площадь 2000 кв.м



 - граница ЗУ