


Филиал публично-правовой компании «Роскадастр» по Республике Коми  
полное наименование органа регистрации прав  
Выписка из Единого государственного реестра недвижимости об объекте недвижимости

Сведения о характеристиках объекта недвижимости

На основании запроса от 03.08.2023, поступившего на рассмотрение 03.08.2023, сообщаем, что согласно записям Единого государственного реестра недвижимости:

Земельный участок				Раздел 1 Лист 1
вид объекта недвижимости				
Лист № 1 раздела 1	Всего листов раздела 1: 2	Всего разделов: 4	Всего листов выписки: 5	
03.08.2023г. № КУВИ-001/2023-176986023				
Кадастровый номер:		11:06:3901018:34		
Номер кадастрового квартала:		11:06:3901018		
Дата присвоения кадастрового номера:		20.05.1992		

Ранее присвоенный государственный учетный номер:	11/6/6/18/82(8)
Адрес:	Российская Федерация, Республика Коми, Корткеросский муниципальный район, сельское поселение Корткерос, с. Корткерос, ул. Первомайская, земельный участок 8
Площадь:	1349
Кадастровая стоимость, руб.:	191436.59
Кадастровые номера расположенных в пределах земельного участка объектов недвижимости:	данные отсутствуют
Кадастровые номера объектов недвижимости, из которых образован объект недвижимости:	данные отсутствуют
Кадастровые номера образованных объектов недвижимости:	данные отсутствуют
Категория земель:	Земли населенных пунктов
Виды разрешенного использования:	Малозатяжная многоквартирная жилая застройка
Сведения о кадастровом инженере:	данные отсутствуют
Сведения о лесах, водных объектах и об иных природных объектах, расположенных в пределах земельного участка:	данные отсутствуют
Сведения о том, что земельный участок полностью расположен в границах зоны с особыми условиями использования территории, территории объекта культурного наследия, публичного сервитута:	данные отсутствуют
Сведения о том, что земельный участок расположен в границах особой экономической зоны, территории опережающего социально-экономического развития, зоны территориального развития в Российской Федерации, игорной зоны:	данные отсутствуют



ДОКУМЕНТ ПОДПИСАН  
ЭЛЕКТРОННОЙ ПОДПИСЬЮ

Сертификат: 3094B7974B3CA8E1F07A347CFAD6FA78  
Выдана: ФЕДЕРАЛЬНАЯ СЛУЖБА ГОСУДАРСТВЕННОЙ РЕГИСТРАЦИИ КАДАСТРА И КАРТОГРАФИИ  
Действителен с 17.05.2022 по 10.08.2023

ПОЛНОЕ НАИМЕНОВАНИЕ ДОЛЖНОСТИ	ИНИЦИАЛЫ, ФАМИЛИЯ
-------------------------------	-------------------

## Земельный участок

## Вид объекта недвижимости

Лист № 2 раздела 1	Всего листов раздела 1: 2	Всего разделов: 4	Всего листов выписки: 5
03.08.2023г. № КУВИ-001/2023-176986023			
Кадастровый номер:		11:06:3901018:34	

Сведения о том, что земельный участок расположен в границах особо охраняемой природной территории, охотничьих угодий, лесничеств:	данные отсутствуют
Сведения о результатах проведения государственного земельного надзора:	данные отсутствуют
Сведения о расположении земельного участка в границах территории, в отношении которой утвержден проект межевания территории:	данные отсутствуют
Условный номер земельного участка:	данные отсутствуют
Сведения о принятии акта и (или) заключения договора, предусматривающих предоставление в соответствии с земельным законодательством исполнительным органом государственной власти или органом местного самоуправления, находящегося в государственной или муниципальной собственности земельного участка для строительства наемного дома социального использования или наемного дома коммерческого использования:	данные отсутствуют
Сведения о том, что земельный участок или земельные участки образованы на основании решения об изъятии земельного участка и (или) расположенного на нем объекта недвижимости для государственных или муниципальных нужд:	данные отсутствуют
Сведения о том, что земельный участок образован из земель или земельного участка, государственная собственность на которые не разграничена:	данные отсутствуют
Сведения о наличии земельного спора о местоположении границ земельных участков:	данные отсутствуют
Статус записи об объекте недвижимости:	Сведения об объекте недвижимости имеют статус "актуальные, ранее учтенные"
Особые отметки:	Сведения о частях земельного участка, отсутствуют.
Получатель выписки:	Нестерова Людмила Витальевна, действующий(ая) на основании документа "" АДМИНИСТРАЦИЯ МУНИЦИПАЛЬНОГО ОБРАЗОВАНИЯ МУНИЦИПАЛЬНОГО РАЙОНА "КОРТЕЖЕРОССКИЙ"



ДОКУМЕНТ ПОДПИСАН

ЭЛЕКТРОННОЙ ПОДПИСЬЮ

Сертификат: 3004B7974B3CABE1B07A4CFADEBFA78

Владелец: ФЕДЕРАЛЬНАЯ СЛУЖБА ГОСУДАРСТВЕННОЙ

РЕГИСТРАЦИИ, КАДАСТРА И КАРТОГРАФИИ

Действителен: с 17.05.2022 по 10.08.2023

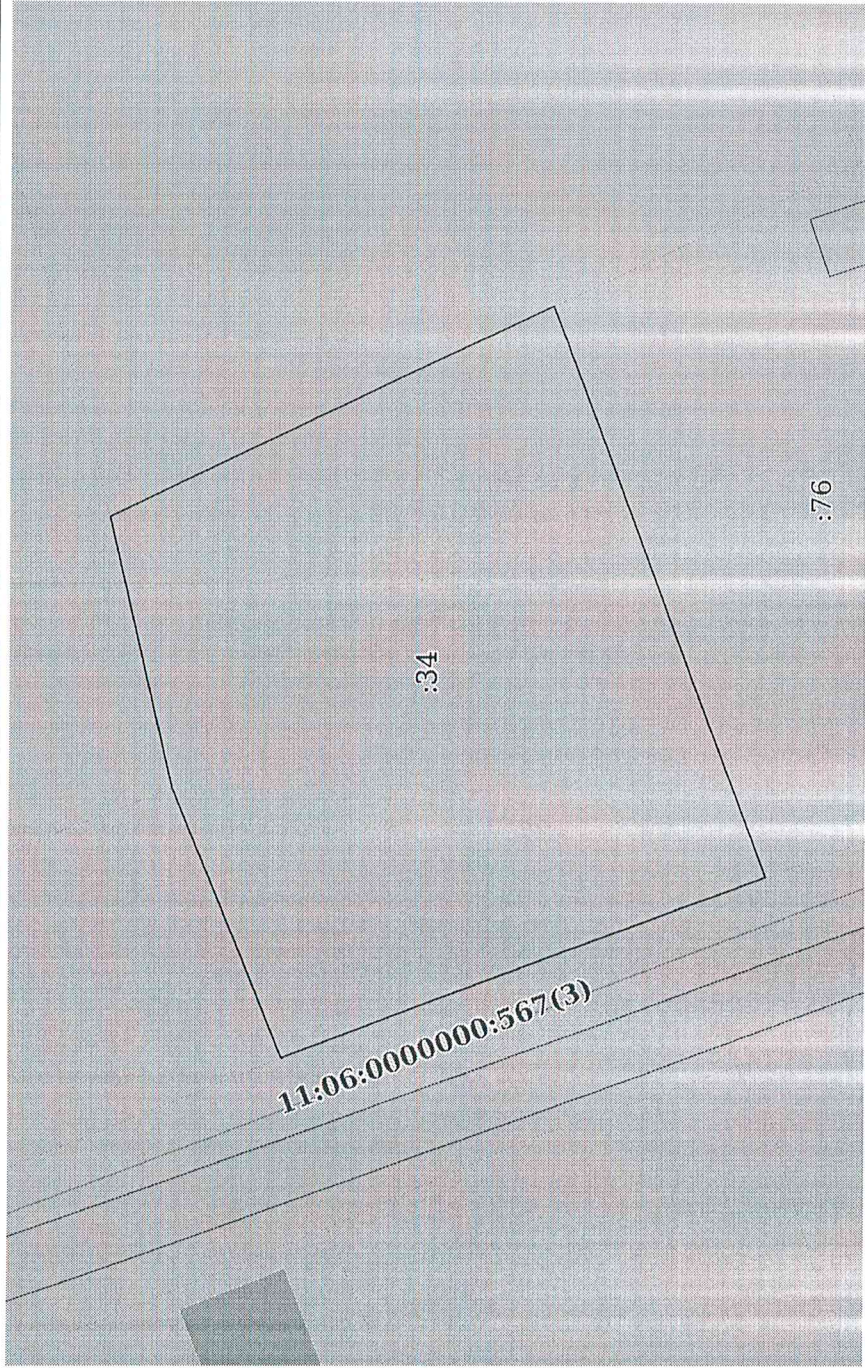
ПОЛНОЕ НАИМЕНОВАНИЕ ДОЛЖНОСТИ


Инициалы, фамилия



Выписка из Единого государственного реестра недвижимости об объекте недвижимости  
Описание местоположения земельного участка

Земельный участок			
вид объекта недвижимости			
Лист № 1 раздела 3	Всего листов раздела 3: 1	Всего разделов: 4	Всего листов выписки: 5
03.08.2023г. № КУВИ-001/2023-176986023			
Кадастровый номер: 11:06:3901018:34			
План (чертеж, схема) земельного участка			



Масштаб 1:500	Условные обозначения:		
<div> ДОКУМЕНТ ПОДПИСАН ЭЛЕКТРОННОЙ ПОДПИСЬЮ Сертификат: 3094B7974B3CABE1F07A347CFCAD6FA78 Владелец: ФЕДЕРАЛЬНАЯ СЛУЖБА ГОСУДАРСТВЕННОЙ РЕГИСТРАЦИИ, КАДАСТРА И КАРТОГРАФИИ Действителен с 17.05.2022 по 10.08.2023</div>			
полное наименование должности		инициалы, фамилия	




Выписка из Единого государственного реестра недвижимости об объекте недвижимости

Описание местоположения земельного участка

Земельный участок			
Вид объекта недвижимости			
Лист № 1 раздела 3.1	Всего листов раздела 3.1: 1		Всего разделов: 4
03.08.2023г. № КУВИ-001/2023-176986023		Всего листов выписки: 5	
Кадастровый номер:		11:06:3901018:34	


Описание местоположения границ земельного участка					
№ п/п	Номер точки начальной ая	Дирекционный угол	Горизонтальное проложение, м	Описание закрепления на местности	Кадастровые номера смежных участков
1	2	3	4	5	6
1	1.1.1	1.1.2	67°51.6'	19.48	11:06:3901018:41
2	1.1.2	1.1.3	77°1.7'	18.53	11:06:3901018:83
3	1.1.3	1.1.4	154°21.4'	32.83	11:06:3901018:79
4	1.1.4	1.1.5	249°35.4'	40.83	11:06:3901018:76
5	1.1.5	1.1.1	339°34.8'	34.51	11:06:3901018:63
					168020, Коми Респ, р-н. Корткеросский, с. Корткерос, ул. Первомайская, д. 12а
					данные отсутствуют
					данные отсутствуют
					данные отсутствуют
					данные отсутствуют

 <p>ДОКУМЕНТ ПОДПИСАН</p>	
<p>ЭЛЕКТРОННОЙ ПОДПИСЬЮ</p>	
<p>Сертификат: 3094B7974B3CA8E1F07A347CFAD6FA78</p>	
<p>Выдана: ФЕДЕРАЛЬНАЯ СЛУЖБА ГОСУДАРСТВЕННОЙ</p>	
<p>РЕГИСТРАЦИИ, КАДАСТРА И КАРТОГРАФИИ</p>	
<p>Действителен с 17.05.2022 по 10.08.2023</p>	
<p>ПОЛНОЕ НАИМЕНОВАНИЕ ДОЛЖНОСТИ</p>	
<p>инициалы, фамилия</p>	

Выписка из Единого государственного реестра недвижимости об объекте недвижимости  
Описание местоположения земельного участка

Земельный участок				
вид объекта недвижимости				
Лист № 1 раздела 3.2	Всего листов раздела 3.2: 1	Всего разделов: 4	Всего листов выписки: 5	
03.08.2023г. № КУВИ-001/2023-176986023				
Кадастровый номер: 11:06:3901018:34				

Сведения о характерных точках границы земельного участка					
Система координат МСК-11 (4 зона)					
Номер точки	Координаты, м		Описание закрепления на местности	Средняя квадратичная погрешность определения координат характерных точек границ земельного участка, м	
	X	Y			
1	2	3	4	5	
1	645789.74	4481678.55	-	0.1	
2	645797.08	4481696.59	-	0.1	
3	645801.24	4481714.65	-	0.1	
4	645771.64	4481728.86	-	0.1	
5	645757.4	4481690.59	-	0.1	
1	645789.74	4481678.55	-	0.1	

	ДОКУМЕНТ ПОДПИСАН	
	ЭЛЕКТРОННОЙ ПОДПИСЬЮ	
Сертификат: 3094B7974B3CA8E1F07A347CFAD6FA78	Владелец: ФЕДЕРАЛЬНАЯ СЛУЖБА ГОСУДАРСТВЕННОЙ РЕГИСТРАЦИИ, КАДАСТРА И КАРТОГРАФИИ	
Действителен с 17.05.2022 по 10.08.2023		ИНИЦИАЛЫ, ФАМИЛИЯ
ПОЛНОЕ НАИМЕНОВАНИЕ ДОЛЖНОСТИ		

