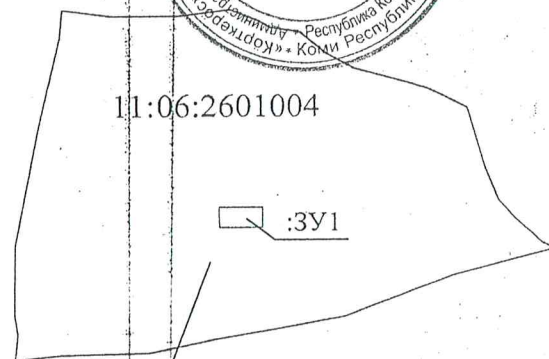




# Схема расположения земельного участка или земельных участков на кадастровом плане территории



11:06:2601004


Колодец

ВЛ  
0.4 кВт



3  
ДЖ

улицы Востания



Имя точки	X, м	Y, м
ЗУ1 (площадь 1 577 кв.м.)		
1	658 653,25	4 550 305,16
2	658 653,25	4 550 360,80
3	658 624,77	4 550 361,02
4	658 625,02	4 550 305,40

Система координат МСК 11 (4 зона)

Условные обозначения:

— - вновь образованная часть границы достаточной точности

• 1 - характерная точка границы достаточной точности, сведения о которой достаточны для определения ее положения на местности

:188 - обозначение земельного участка сведения о котором имеются в ГРН

11:06:2601004 - обозначение номера кадастрового квартала

:ЗУ1 - обозначение образуемого земельного участка

— - граница кадастрового квартала

— - ЛЭП

— - линии связи