



ШУÖМ

ПОСТАНОВЛЕНИЕ

12.07.2023

№ 866

с. Корткерос, Корткеросский р-н,

Республика Коми

Об утверждении схемы расположения земельного участка.

Руководствуясь ст. 11.10, п.7 ст.39.18 Земельного кодекса РФ от 25 октября 2001 года № 136-ФЗ, администрация муниципального района «Корткеросский» постановляет:

1. Утвердить согласно приложению к настоящему постановлению, схему расположения земельного участка на кадастровом плане территории муниципального района «Корткеросский» в кадастровом квартале 11:06:3801002 в составе земель населенных пунктов, площадью 2182 кв.м., расположенного по адресу: Российская Федерация, Республика Коми, муниципальный район Корткеросский, сельское поселение «Пезмег», п.Аджером, ул.Дальняя, в границах территориальной зоны «Ж-1 зона жилой застройки», вид разрешенного использования – для ведения личного подсобного хозяйства (приусадебный земельный участок).


2. Установить срок действия данного постановления два года.

3. Настоящее постановление вступает в силу со дня его принятия.

**Глава муниципального района «Корткеросский»
руководителя администрации**



К.Сажин

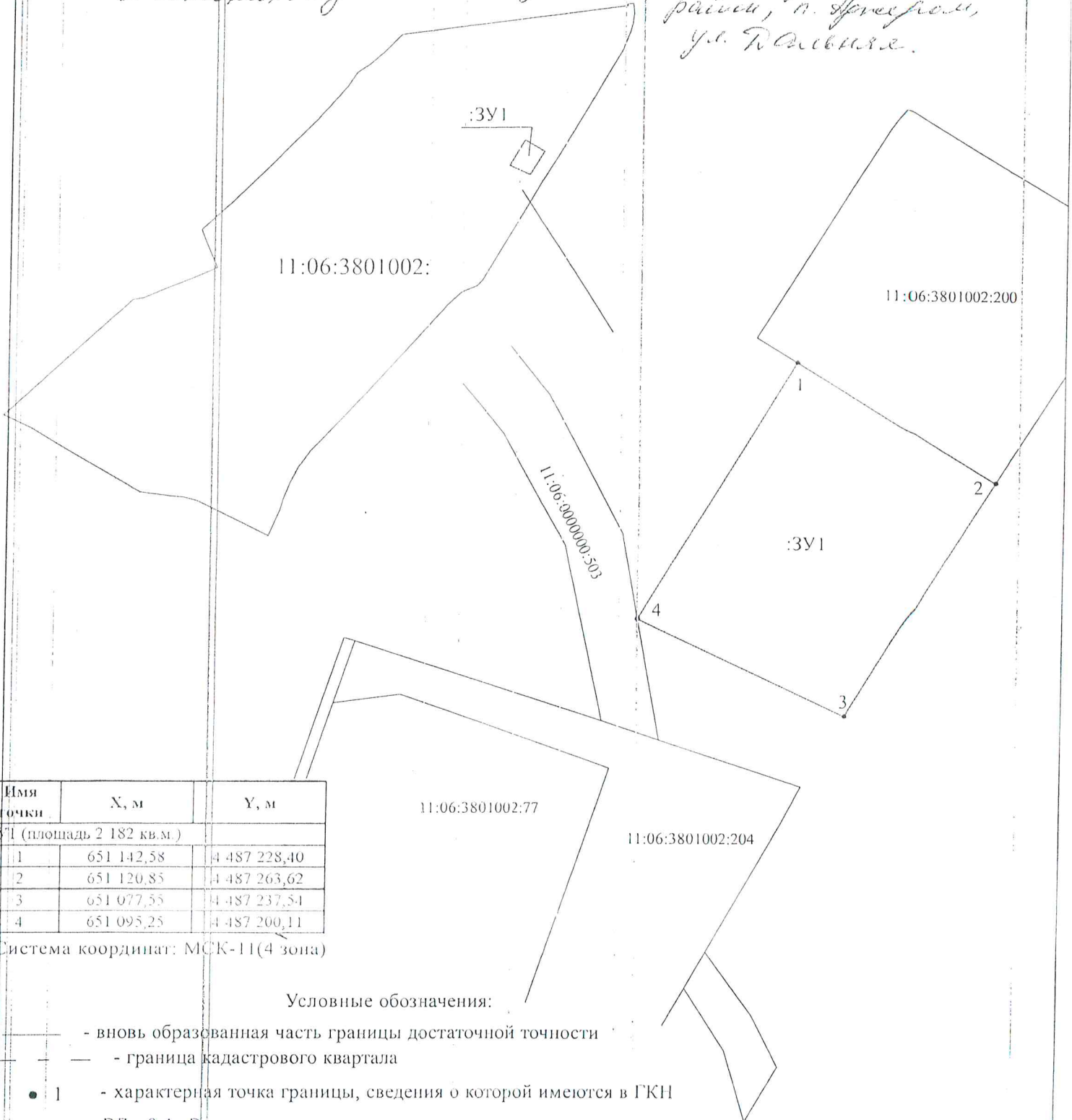


УТВЕРЖДЕНА
Постановлением администрации
Муниципального района
"Корткеросский"

№ 866 от 12 июля 2023 г.

Схема расположения земельного участка или земельных участков
на кадастровом плане территории

Местонахождение: Республика Карелия, Олонецкий район, п. Хвостово, ул. Пашкина.



Имя точки	X, м	Y, м
:3У1 (площадь 2 182 кв.м.)		
1	651 142,58	4 487 228,40
2	651 120,85	4 487 263,62
3	651 077,55	4 487 237,54
4	651 095,25	4 487 200,11

Система координат: МСК-11(4 зона)

Условные обозначения:

- вновь образованная часть границы достаточной точности
- граница кадастрового квартала
- 1 - характерная точка границы, сведения о которой имеются в ГКН
- ВЛ - 0,4 кВ
- воздушная линия связи

11:06:3801002:200 - обозначение земельного участка сведения о котором имеются в ГКН




:3У1 - обозначение образуемого земельного участка

Лист предварительного согласования схемы расположения земельного участка, расположенного по адресу: Российская Федерация, Республика Коми, Корткеросский муниципальный район, сельское поселение «Пезмег», п.Аджером, ул.Далняя

Кадастровый квартал 11:06:3801002

площадь земельного участка- 2182 кв.м

разрешенный вид использования – для ведения личного подсобного хозяйства (приусадебный земельный участок)

Глава МО сельского поселения «Пезмег»  А.А.Торопов	Управление капитального строительства и территориального развития  А.Р.Курыдяшин
Ведущий эксперт управления имущественных и земельных отношений администрации муниципального района «Корткеросский»  З.В.Тарасевич	Начальник Корткеросского районного отдела по ООС Минприроды РК В.Н.Бесхлебнов
Начальник линейно-технического участка МЦТЭТ Коми филиала ОАО «Ростелеком» А.О.Лебедев	Начальник Корткеросского РЭС производственного отделения «ООС» филиала ПАО «Россети Северо-Запада» в Республике Коми А.И.Изьюров

УТВЕРЖДЕНА
Постановлением администрации
Муниципального района
"Корткеросский"

№ _____ от _____ 2023 г.

Схема расположения земельного участка или земельных участков
на кадастровом плане территории

Местность: с. Корткерос, Республика Коми, Корткеросский район, п. Невель, ул. Невельная.

11:06:3801002

Корткеросский район
Производственного отделения
«Южные электрические сети»
филиала
ПАО «Россети Север-Урал»
в Республике Коми
Корткеросский район,
с. Корткерос

11:06:3801002:200

ЗУ1

11:06:3800000:503

11:06:3801002:77

11:06:3801002:204

Имя точки	X, м	Y, м
ЗУ1 (площадь 2 182 кв. м.)		
1	651 142,58	4 487 228,40
2	651 120,85	4 487 263,62
3	651 077,55	4 487 237,54
4	651 095,25	4 487 200,11

Система координат: МСК-11(4 зона)

Условные обозначения:

- вновь образованная часть границы достаточной точности

- граница кадастрового квартала

• 1 - характерная точка границы, сведения о которой имеются в ГКН

- ВЛ - 0,4 кВ

- воздушная линия связи

11:06:3801002:200 - обозначение земельного участка сведения о котором имеются в ГКН

ЗУ1 - обозначение образуемого земельного участка

Лист предварительного согласования схемы расположения земельного участка, расположенного по адресу: Российская Федерация, Республика Коми, Корткеросский муниципальный район, сельское поселение «Пезмег», п.Аджером, ул.Далняя
 Кадастровый квартал 11:06:3801002
 площадь земельного участка- 2182 кв.м
 разрешенный вид использования – для ведения личного подсобного хозяйства (приусадебный земельный участок)

Глава МО сельского поселения «Пезмег» А.А.Торопов	Управление капитального строительства и территориального развития А.Р.Курыдкашин
Ведущий эксперт управления имущественных и земельных отношений администрации муниципального района «Корткеросский» З.В.Тарасевич	Начальник Корткеросского районного отдела по ООС Минприроды РК В.Н.Бесхлебнов
Начальник линейно-технического участка МЦТЭТ Коми филиала ОАО «Ростелеком»	Начальник Корткеросского РЭС производственного отделения «ЮЭС» филиала ПАО «Россети Северо-Запада» в Республике Коми
<div data-bbox="177 1274 587 1444" data-label="Image"> </div> А.О.Лебедев	А.И.Изыюров