

Филиал публично-правовой компании «Роскадастр» по Республике Коми  
полное наименование органа регистрации прав


Выписка из Единого государственного реестра недвижимости об основных характеристиках и зарегистрированных правах на объект недвижимости

Сведения об основных характеристиках объекта недвижимости

На основании запроса от 13.04.2023, поступившего на рассмотрение 13.04.2023, сообщаем, что согласно записям Единого государственного реестра недвижимости:

Раздел 1 Лист 1

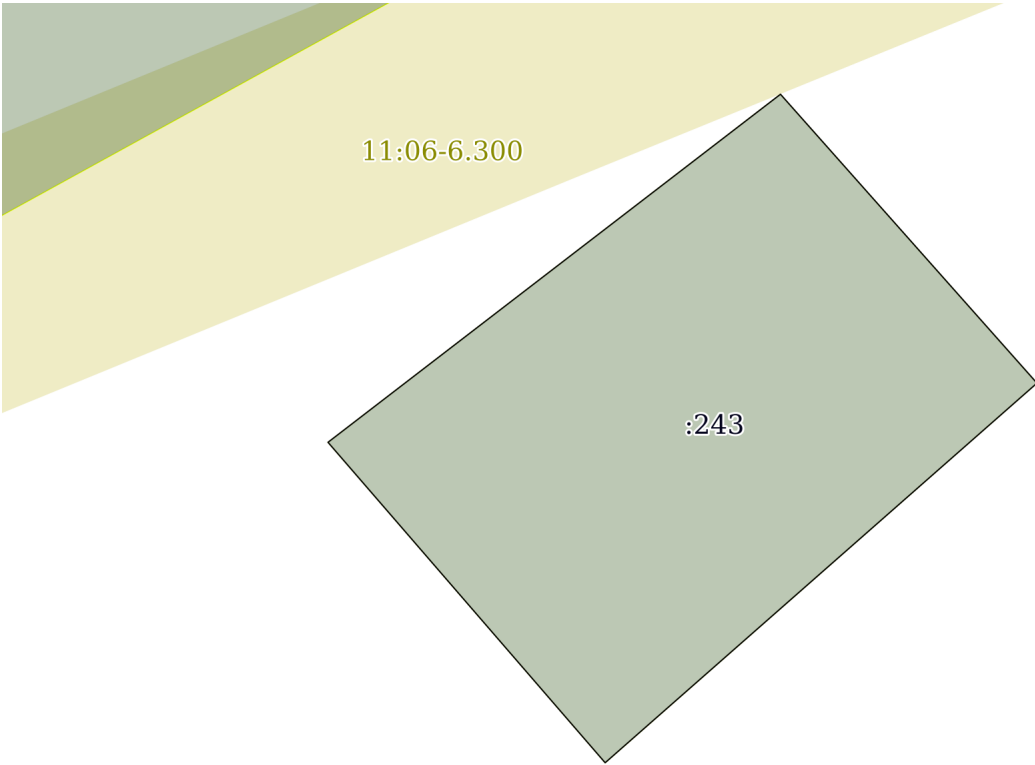
|   |                           |   |                         |
|---|---------------------------|---|-------------------------|
| Земельный участок   |                           |   |                         |
| вид объекта недвижимости  |                           |   |                         |
| Лист № 1 раздела 1  | Всего листов раздела 1: 1 | Всего разделов: 2   | Всего листов выписки: 2 |
| 13.04.2023г. № КУВИ-001/2023-87812922   |                           |   |                         |
| Кадастровый номер:  |                           | 11:06:4701002:243   |                         |
|   |                           |   |                         |
| Номер кадастрового квартала:  |                           | 11:06:4701002   |                         |
| Дата присвоения кадастрового номера:  |                           | 15.03.2023  |                         |
| Ранее присвоенный государственный учетный номер:                                      |                           | данные отсутствуют  |                         |
| Местоположение:   |                           | Российская Федерация, Республика Коми, муниципальный район «Корткеросский», сельское поселение «Позтыкерес», с. Позтыкерес, ул. Светлая |                         |
| Площадь, м2:  |                           | 1500 +/- 14   |                         |
| Кадастровая стоимость, руб:   |                           | 147105  |                         |
| Кадастровые номера расположенных в пределах земельного участка объектов недвижимости: |                           | данные отсутствуют  |                         |
| Категория земель:   |                           | Земли населенных пунктов  |                         |
| Виды разрешенного использования:  |                           | блокированная жилая застройка   |                         |
| Статус записи об объекте недвижимости:  |                           | Сведения об объекте недвижимости имеют статус "актуальные"  |                         |
| Особые отметки:   |                           | Сведения, необходимые для заполнения раздела: 2 - Сведения о зарегистрированных правах, отсутствуют.                                    |                         |
| Получатель выписки:   |                           | Андреева Елена Николаевна, действующий(ая) на основании документа "" Администрация муниципального района "Корткеросский"                |                         |

|                               |   |                   |
|-------------------------------|---|-------------------|
| полное наименование должности | <br>ДОКУМЕНТ ПОДПИСАН<br>ЭЛЕКТРОННОЙ ПОДПИСЬЮ<br>Сертификат: 3094B7974B3CA8E1F07A347CFAD6FA78<br>Владелец: ФЕДЕРАЛЬНАЯ СЛУЖБА ГОСУДАРСТВЕННОЙ<br>РЕГИСТРАЦИИ, КАДАСТРА И КАРТОГРАФИИ<br>Действителен: с 17.05.2022 по 10.08.2023 | инициалы, фамилия |
|                               |   |                   |
|                               |   |                   |


Выписка из Единого государственного реестра недвижимости об основных характеристиках и зарегистрированных правах на объект недвижимости

Описание местоположения земельного участка

|                                       |                           |                   |                         |
|---------------------------------------|---------------------------|-------------------|-------------------------|
| Земельный участок                     |                           |                   |                         |
| вид объекта недвижимости              |                           |                   |                         |
| Лист № 1 раздела 3                    | Всего листов раздела 3: 1 | Всего разделов: 2 | Всего листов выписки: 2 |
| 13.04.2023г. № КУВИ-001/2023-87812922 |                           |                   |                         |
| Кадастровый номер:                    |                           | 11:06:4701002:243 |                         |

|   |                       |  |  |
|---|-----------------------|--|--|
| План (чертеж, схема) земельного участка   |                       |  |  |
|  |                       |  |  |
| Масштаб 1:600   | Условные обозначения: |  |  |

|                               |  |                   |  |
|-------------------------------|--|-------------------|--|
| полное наименование должности |  | инициалы, фамилия |  |
|                               |  |                   |  |



ДОКУМЕНТ ПОДПИСАН  
ЭЛЕКТРОННОЙ ПОДПИСЬЮ

Сертификат: 3094B7974B3CA8E1F07A347CFAD6FA78  
Владелец: ФЕДЕРАЛЬНАЯ СЛУЖБА ГОСУДАРСТВЕННОЙ  
РЕГИСТРАЦИИ, КАДАСТРА И КАРТОГРАФИИ  
Действителен: с 17.05.2022 по 10.08.2023